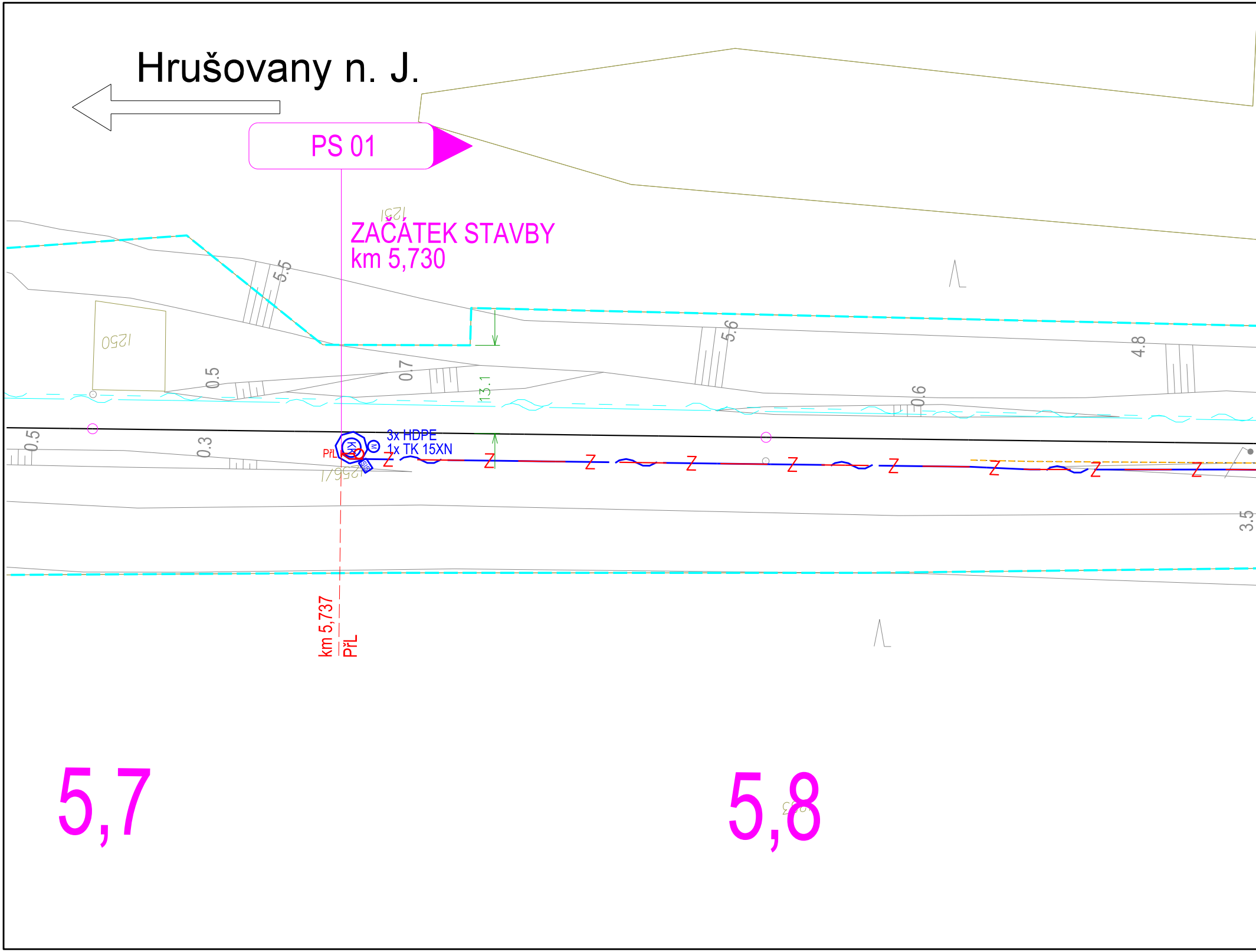
Hrušovany n. J.
PS 01
ZAČÁTEK STAVBY
km 5,730
1251
1250
5.5
5.6
4.8
0.5
0.7
13.1
0.6
0.5
0.3
KK
PřL
3x HDPE
1x TK 15XN
1256/1
Z
3.5
km 5,737
PřL
5,7
5,8

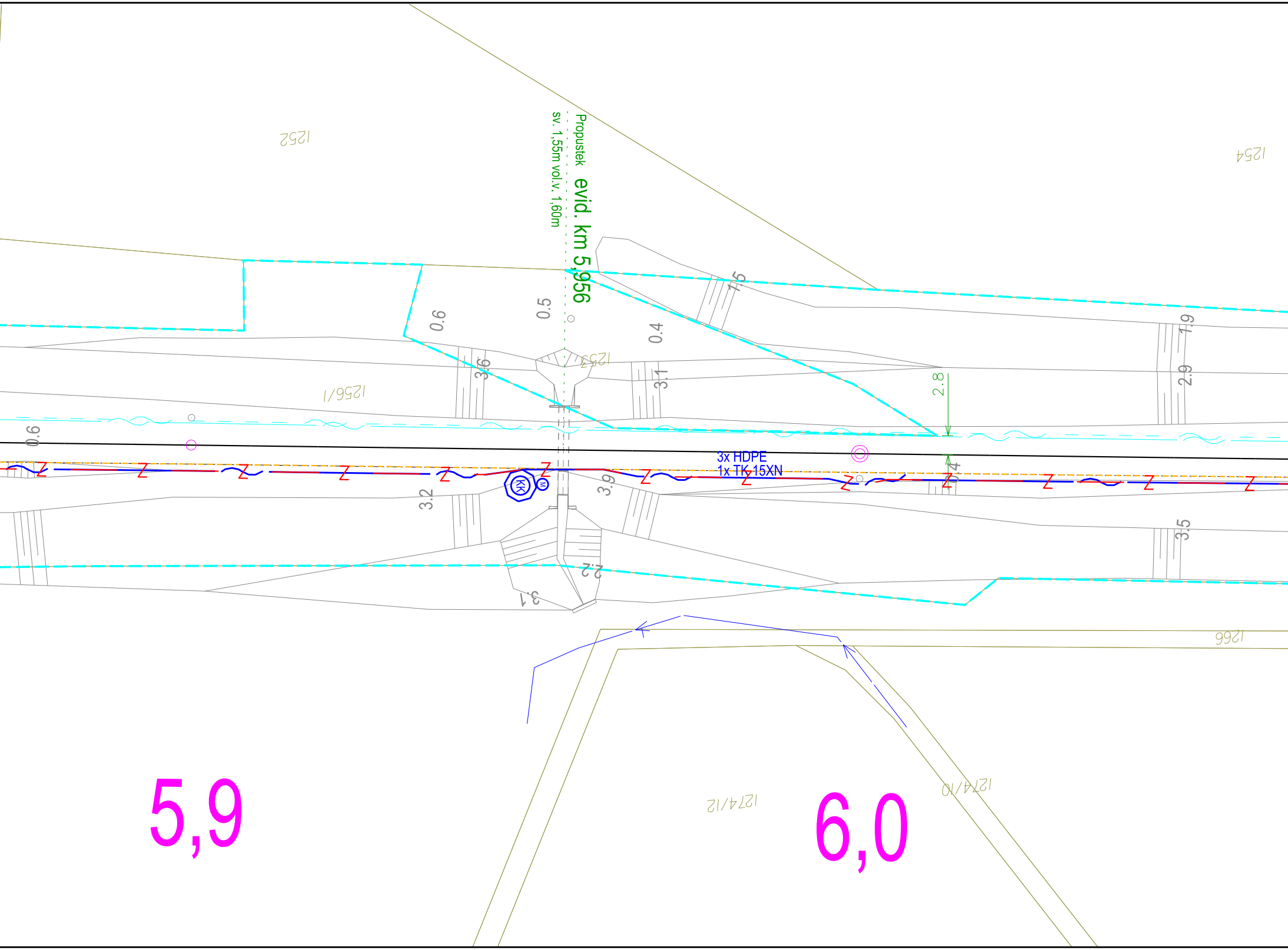
Propustek
evid. km 5,956
sv. 1,55m vol.v. 1,60m
1252
1254
1253
1256/1
1266
1274/12
1274/10
3x HDPE
1x TK 15XN
KK
M
0.6
0.5
0.4
1.5
1.9
2.9
3.6
3.1
2.8
0.6
3.2
3.9
0.4
3.5
2.2
3.1
Z
5,9
6,0

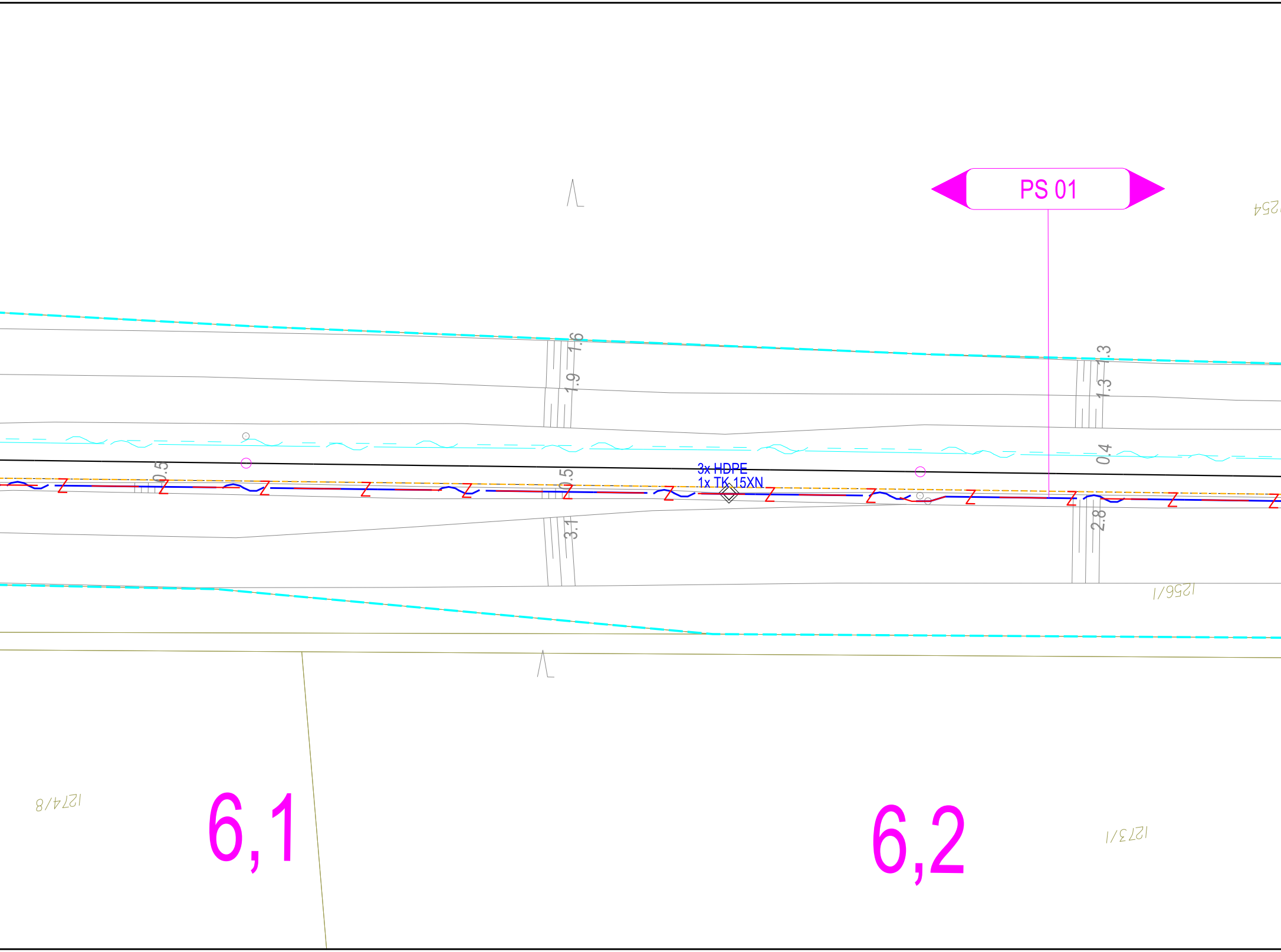
PS 01
254
1.6
1.9
1.3
1.3
0.4
0.5
0.5
3x HDPE
1x TK 15XN
3.1
2.8
1256/1
1274/8
6,1
6,2
1273/1

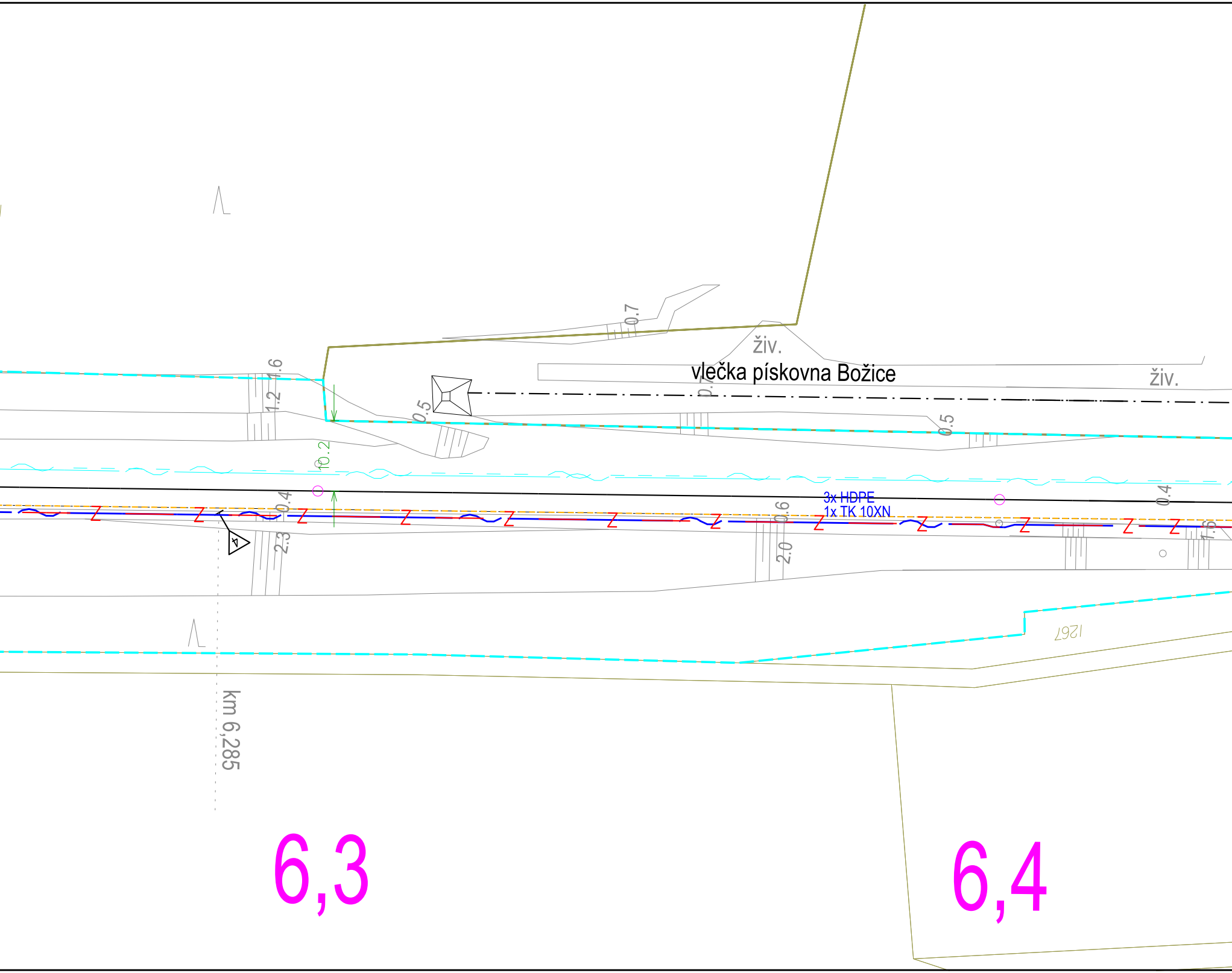
0.7
živ.
vlečka pískovna Božice
živ.
1.6
1.2
0.7
0.5
0.5
0.2
0.4
2.3
0.6
2.0
3x HDPE
1x TK 10XN
0.4
1.6
1267
km 6,285
6,3
6,4

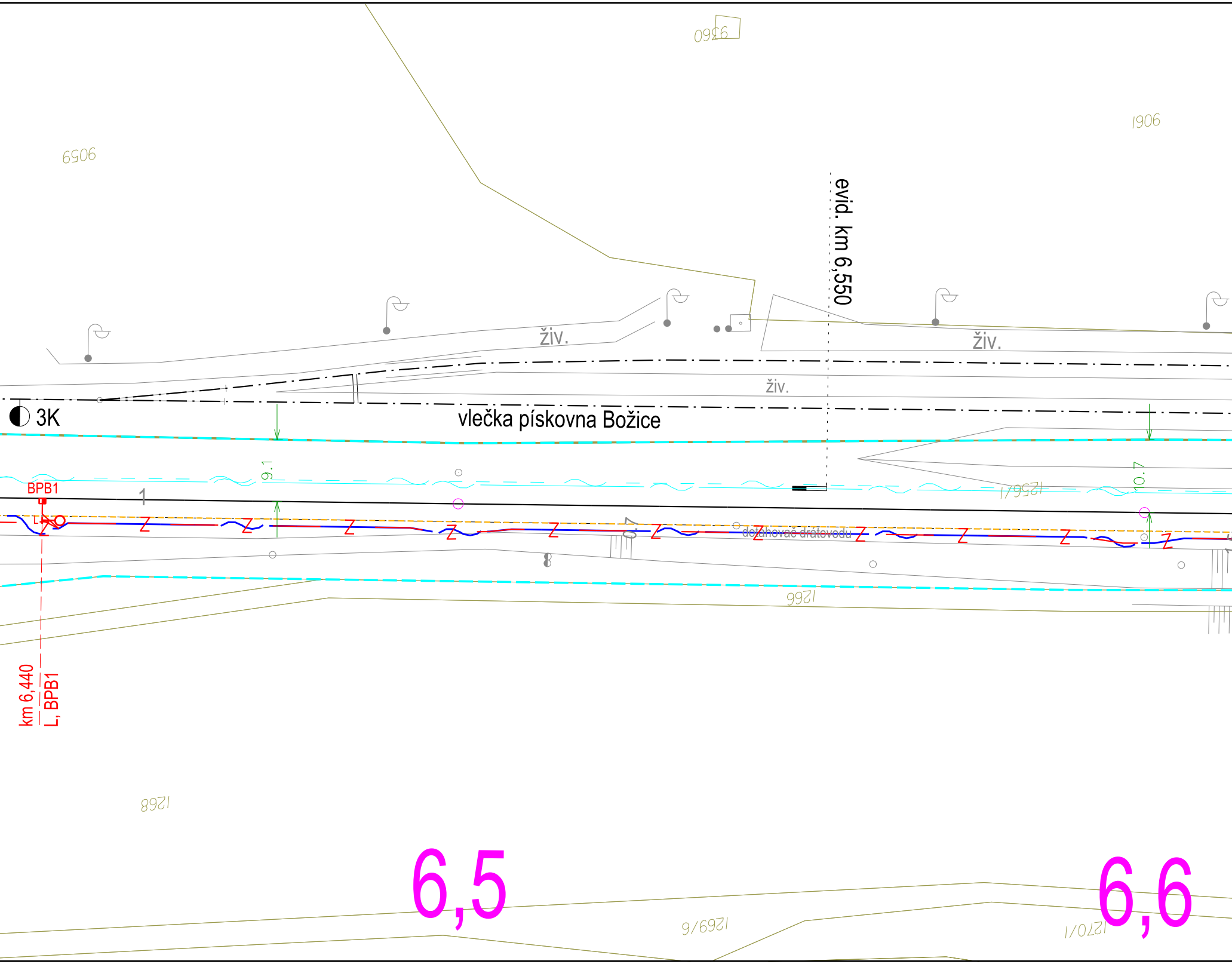
9360
9059
9061
evid. km 6,550
živ.
živ.
živ.
3K
vlečka pískovna Božice
9.1
0.7
BPB1
1
1256/1
dotahovač drátovodu
1266
km 6,440
L, BPB1
1268
6,5
6,6
1269/6
1270/1

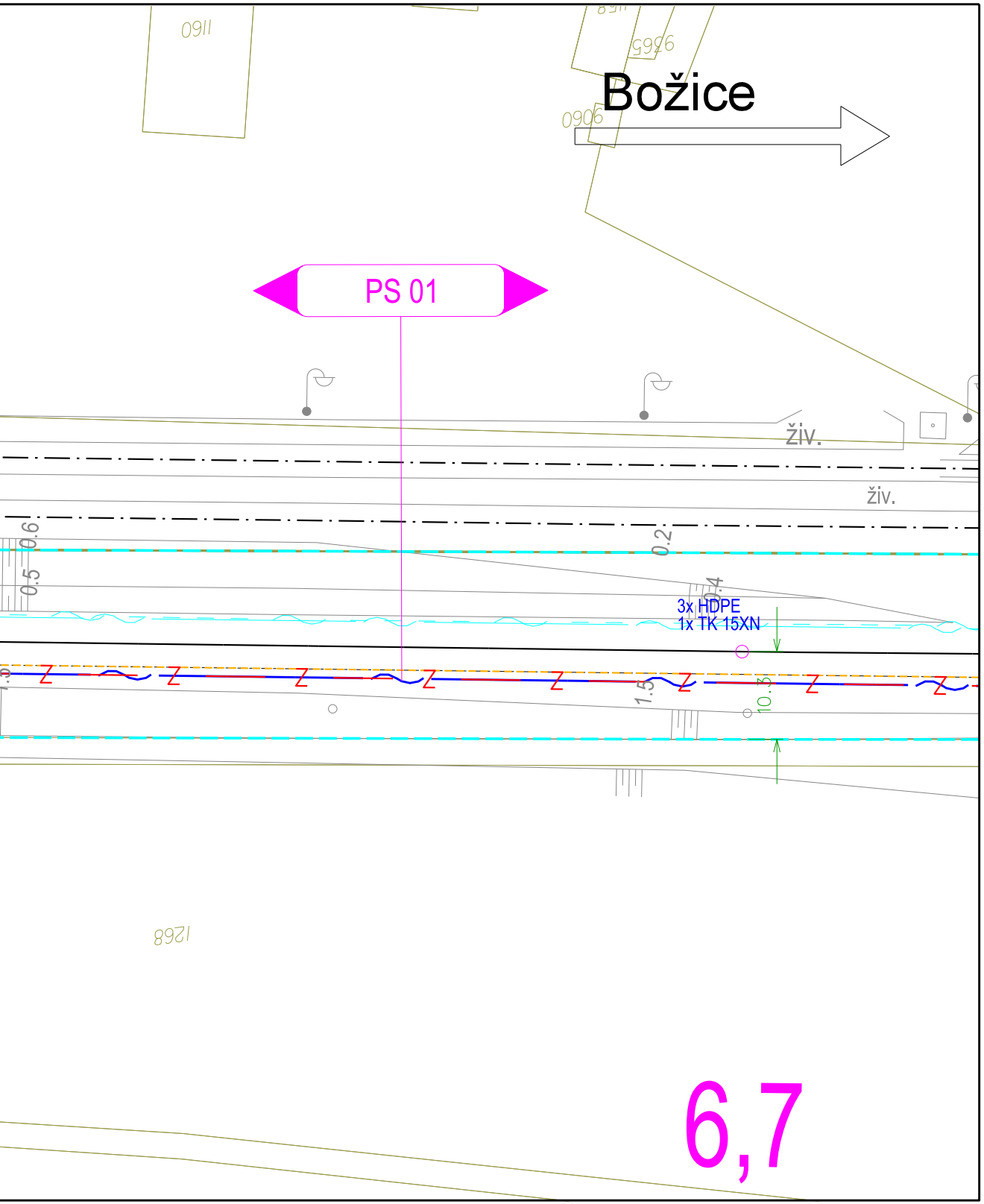
1160
9565
0906
Božice
PS 01
živ.
živ.
0.6
0.5
0.2
0.4
3x HDPE
1x TK 15XN
1.5
10.3
1268
6,7

Legenda:

katastrální mapa
hranice drážního pozemku (SŽ s.o.)
hranice drážního pozemku (ČD a.s.)
zaměření
nové prvky a kabelizace
osa koleje, stávající prvky
hektometry, popisy
krajnice komunikace

Stávající sítě:

CETIN
CETIN - nadzemní sítě
NEJ - zemní optické vedení
Obec Tasovice - dešťová kanalizace
Obec Hodonice - veřejné osvětlení — bez zákresu - nutno vytýčit
ČEPS - nadzemní VVN
GasNet
EGD - NN nadzemní
EGD - NN podzemní
EGD - sdělovací
EGD - VN nadzemní
EGD - VVN nadzemní
VAS - kanalizace
VAS - vodovod
ČD Telematika
ČD Telematika - digi
SŽ - SEE
SŽ - SSZT
SŽ - SZZ - MK
SŽ - závislostní kabel + VP
SŽ - drátovody (rušené)
SŽ - SPS - vodovod
SŽ - SPS - kanalizace
SŽ - SPS - zemnící pásek
SŽ - SPS - elektro

EVROPSKÁ UNIE
Evropské strukturální a investiční fondy
Operační program Doprava

Ministerstvo dopravy
Státní fond dopravní infrastruktury

Orientační schéma:

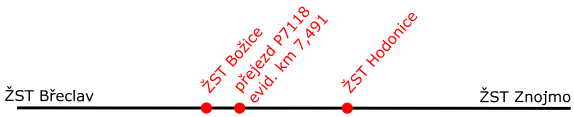
ŽST Břeclav
ŽST Božice
přejezd P7118
evid. km 7,491
ŽST Hodonice
ŽST Znojmo

Razítko oprávněné osoby:

Podpis: Datum:

Revize:	Datum:	Popis:	Kontroloval:
000	8/2023	Definitivní odevzdání dokumentace	Ing. Václav Švásta

Stavebník/Investor:	**Správa železnic, státní organizace**
Adresa:	Dlážděná 1003/7, 110 00 Praha 1
Zástupce investora:	Oblastní ředitelství Brno
Adresa:	Kounicova 688/26, 611 43 Brno

SPRÁVA ŽELEZNIC

Zhotovitel PD:	**Signal Projekt s.r.o.**
Adresa:	Vídeňská 55, 639 00 Brno
Kontakt:	T: +420 543 233 962 E: projekce@signalprojekt.cz
Zhotovitel dílčí části PD:	**Signal Projekt s.r.o.**
Adresa:	Vídeňská 55, 639 00 Brno
Kontakt:	T: +420 543 233 962 E: projekce@signalprojekt.cz

Hlavní projektant (HIP):	Specialista:	Odpovědný projektant:	Zpracovatel:
Ing. Přemysl Boguaj	Ing. Václav Švásta	Ing. Přemysl Boguaj	Ing. Přemysl Boguaj

Název stavby/akce:

Oprava zabezpečovacího zařízení v ŽST Božice a Hodonice

Název části:	Situační výkresy
Název objektu:	**Koordinační situační výkresy**
Název přílohy:	Koordinační situační výkres
Název dílčí části přílohy:	km 5,700 - km 6,700

Kraj:	Katastrální území:	TUDU:
Jihomoravský	Šanov nad Jevišovkou [762016] Božice [608882]	2082 04

Stupeň dokumentace:	Datum zpracování:	Formáty:	Měřítko:
DSP+PDPS	8/2023	12 x A4	1:500

Označení (S-kód): -

Zakázka č.: 23-025-40-311

Označení části: C

Označení objektu/komplexu: C.3

Číslo přílohy: **001**

Paré:

S-kód:	Stupeň dokumentace:	Část:	Objekt:	Podobjekt:	Příloha:	Revize:
X X X X X X X X X X	– P D P S	– C 3 X X X	– X X X X X X X X	– X X	– X X 0 0 1	– 0 0 0

[Prostor pro další informace]